



Lengte

12 km

Zandpadgarantie




Start- en eindpunt

station Vleuten
Stationsstraat 53
3451 BW Vleuten


Openbaar vervoer


 Station Vleuten

Parkeren

 P R Vleuten, parkeerplaats Hanekampstraat 10, 3451 HB Vleuten. Ook parkeervakken aan de prof. Titus Brandsmalaan, andere zijde spoor.

Horeca

 **hoeve Wielrevelt**
Thematerweg 10
3455 SN Haarzuilens

 **Geertje's Hoeve**
Thematerweg 5
3455 SM Haarzuilens

 **koetshuis De Haar**
Kasteellaan 1
3455 RR Haarzuilens

Routemaker

Rob Wolfs

Versiedatum

21-02-2024



Haarrijnse Plas, Thematervelden en Kasteel De Haar

Aan de rand van een gloednieuwe stadse omgeving is dit een half landelijke wandeling langs de Thematervelden, een nieuw natuurgebied aan de rand van de Haarrijnse Plas. Je wandelt hier langs talrijke rietvelden aan de plas, met zicht op watervogels en een oude kersenboomgaard. Op Landgoed Haarzuilens laat Natuurmonumenten ons genieten van de vele exclusieve wandelpaden tussen heggen en oude akkers. Grote kans dat je hier de hazen voor je weg ziet springen. Het heen-en-weertje naar het pittoreske Haarzuilens en kasteel De Haar geeft een extra dimensie aan deze tocht. Zeker voor wie het wil combineren met een bezoek aan kasteel en tuinen. De Haar is het grootste kasteel van Nederland. Het heeft alles wat je van een kasteel verwacht: torens en transen, grachten, poorten en ophaalbruggen. Het kasteel is tussen 1892 en 1912 gebouwd door de bekende architect Pierre Cuypers in opdracht van baron Etienne van Zuylen van Nijvelt. In de jaren zestig werd het een plek waar deze familie de internationale jetset ontving, van Brigitte Bardot en Coco Chanel tot Maria Callas en Roger Moore. Ook de naar Franse stijl ingerichte tuinen zijn bezienswaardig. Op de terugweg naar Vleuten is de Hamtoren, restant van kasteel Den Ham, een waar baken in de verte.

Honden: Niet toegestaan.

Tip: bezoek het betoverende Kasteel De Haar, <https://www.kasteeldehaar.nl/>.

Routebeschrijving

1 Kom je met de trein uit Utrecht (perron 4), trappen af en rechtsaf. Kom je uit Den Haag (perron 1), trappen af en onder spoor door. Op kruising bij wandelknooppunt (kp) 39 rechtsaf, parallel aan spoor (Prof. Titus Brandsmalaan). Op volgende kruising rechtdoor, smalle klinkerweg. Meebuigen naar links achter garages langs. Aan eind rechtsaf. Op driesprong rechtdoor en meebuigen naar rechts, Stationsstraat. Eerste weg linksaf, Bottensteinweg. Na brug en pal voor bushalte rechtsaf, asfaltpaadje met water aan rechterhand. Op kruising rechtdoor. Meebuigen naar links en bij weg rechtsaf over stoep. Na huisnr. 43 verder als schelpenpaadje langs water aan rechterhand (Willibrordpad). Verderop bij rotonde rechtdoor fietspad volgen, brug naar rechts negeren. Bij fietswegwijzer linksaf richting Utrecht Centrum en dubbele rijbaan van Haarrijnse Rading oversteken. Rechtdoor, brug over en eerste klinkerweg linksaf. Je passeert bord Maximapark, ziet De Buitenplaats aan linkerhand en gaat rechtdoor langs houten afsluitboom, halfverharde weg.

2 Brug oversteken en rechtdoor, alle zijpaden negeren. Je passeert opnieuw een houten afsluitboom en vlak voor asfaltweg bij houten fietshekken linksaf, uitgesleten paadje door het gras. Water aan je linkerhand. Op kruising met asfaltpad rechtdoor, graspad naast breed asfaltpad. Componistenlaan oversteken en rechtdoor onverharde pad vervolgen. Meebuigen naar links, nog steeds water aan linkerhand. Verderop parallel aan asfalt. Onder viaduct door en met onverhard pad meebuigen naar links. Je passeert aan je linkerhand enkele uitgestalde Romeinse en Middeleeuwse beeldhouwwerken en diverse banken aan je rechterhand met zicht op de Haarrijnse plas. Verderop passeer je aan je rechterhand een houten aanlegsteiger. Daarna bij kp 42 en aan einde heg aan rechterhand rechtsaf, brede grasbaan richting plas. Je passeert een houten afsluitboom en volgt wandelpad (verboden voor honden) langs plas. Pad steeds blijven volgen. Op Y-splitsing het linker pad kiezen, stukje verhard langs bosje aan linkerhand. Gaat weer over in

graspad. Je loopt tussen twee sloten door en direct daarna op kruising rechtdoor. Aan eind rechtsaf, breed graspad. Op kruising voor plas linksaf. Voor sloot met bocht mee naar rechts en voor de rand van plas mee naar links. Na veerooster bij weg en kp 44 rechtsaf over fietspad.

3 Alweer snel naar links weg oversteken. Je passeert houten afsluitboom, gaat over veerooster en vervolgt graspad iets links aanhoudend. Bij bruggetje aan linkerhand ga je rechtdoor langs sloot aan linkerhand. Bochten naar rechts en naar links volgen. Je passeert een vogelkijkhut aan rechterhand. Verderop bij infobord over kersenboomgaard meebuigen naar rechts. Voor plas weer meebuigen naar links, breed pad. Voor draadhek naar links over brug en direct rechtsaf. Bij bord Landgoed Haarzuilens linksaf over gras, bij richtingpaaltje rechtsaf naar de asfaltweg. Oversteken en rechtdoor, voetpad. Op driesprong van paden linksaf. Verderop voor houten hek linksaf en direct rechtsaf, klinkerpad. Voor Hoeve Wielrevelt (Natuurmonumenten, horeca) linksaf naar de weg en oversteken.

4 Hier schuin rechtdoor, wandelpad van betonplaten. Aan het eind meebuigen naar rechts, bij kp 86 de weg oversteken en rechtdoor. Op parkeerterrein rechtdoor en langs Geertjeshoeve over breed asfaltpad. Nu eerste wandelpad van betonplaten rechtsaf, direct met bochten volgen. Pad naar rechts naar Geertjeshoeve negeren. Op kruising met asfaltweg rechtdoor (Landgoed Wielrevelt), dan halfverhard pad tussen heggen en tussen de velden. Je passeert tweemaal een houten hek. Op kruising bij kp 82 rechtdoor tussen paaltjes door, asfaltweg. Verderop loop je onder 'houten' brug door en vervolg je de weg tussen beukenhagen. Opnieuw tussen paaltjes door en rechtdoor. Je passeert aan rechterhand kasteel De Haar. Bij ingangspoort omkeren en dezelfde weg terug. Meteen na brug rechtsaf, klaphek tussen beukenhaag door. Je komt op het terrein van Golfclub De Haar. Je blijft het op het pad en blijft de gele bordjes met opschrift 'Wandelpad' volgen. Alle

zijpaden met opschrift 'Verboden toegang voor onbevoegden. Alleen toegang voor leden en gasten golfclub De Haar' negeren. Bij een vijfsprong linksaf, dit is de eerste mogelijkheid om landgoed De Haarzuilens te verlaten. Je passeert een ijzeren hekwerk en meteen linksaf, grindpad. Je passeert een rood paaltje. Waar het grindpad overgaat in een asfaltweg rechtsaf door een houten klaphek. Je volgt even een pad recht door door een open veld. Hierna op een gravelpad recht door. Dit pad volgen en tweemaal meebuigen naar rechts en links.

5 Einde pad rechtsaf en tussen de velden richting Hamtoren. Zijpaden negeren en steeds recht door. Vlak voor weg meebuigen naar links. Aan eind

rechtsaf, asfaltweg. Voorrangsweg en fietspad recht door oversteken en linksaf over parkeerterrein. Aan eind parkeerterrein tussen paaltjes door, verhard wandelpad. Op driesprong rechtsaf, brug over. Na brug rechtsaf, halfverhard paadje. Meebuigen naar links. Je gaat brug over en direct linksaf, halfverhard paadje langs water aan linkerhand. Komt uit op fietspad, recht door brug over. Parkweg oversteken en recht door, asfaltwandelpad. Heuveltjes aan linkerhand. Op driesprong rechtsaf parallel aan spoor. Op volgende driesprong rechts aanhouden, halfverhard paadje bruggetje over en verder parallel aan spoorlijn. Komt uit in bocht van weg. Hier recht door, Prof. Titus Brandsmalaan. Op kruising rechtsaf terug naar station.

Reacties en foto's

Lees reacties en kijk foto's op [Wandelzoekpagina](#)

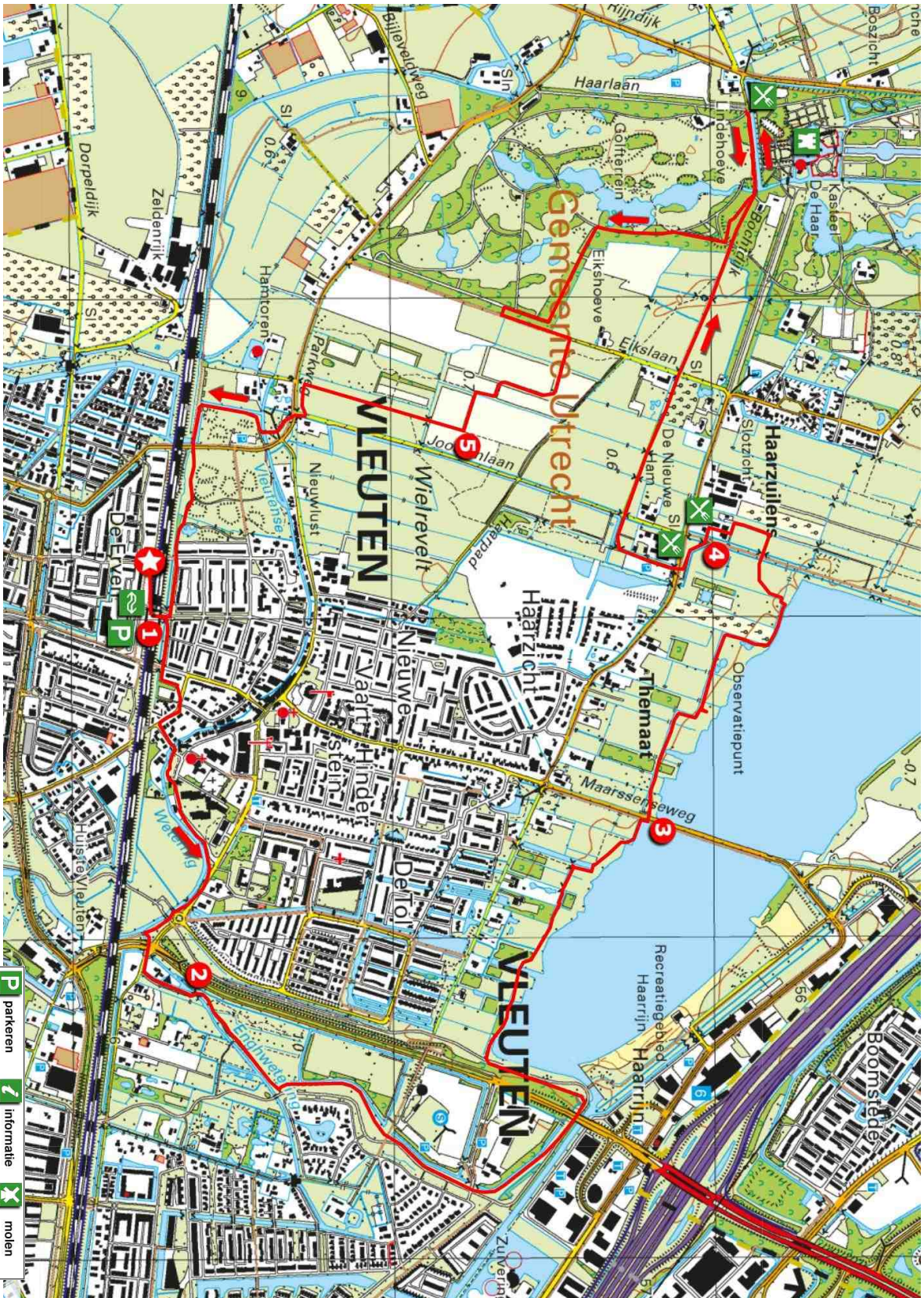


Wandel met je smartphone



Deze wandeling is ook beschikbaar in de app **WandelZapp**

www.wandelzapp.nl



- | | | | | | |
|--|----------|--|------------|--|-----------------|
| | parkeren | | informatie | | molen |
| | station | | eten | | uitzicht |
| | OV-halte | | drinken | | 123456 bord nr. |
| | veerpont | | rusplaats | | start |

